





DZĪVOJAMAI MĀJAI VALDEĶU IELĀ 59, RĪGĀ, FUNKCIONĀLI NEPIECIEŠAMĀ ZEMESGABALA PLATĪBAS UN ROBEŽU PLĀNS




APZĪMĒJUMI:

01001070532 Uzmērītas zemes vienības robežas, kadastra apzīmējums

01001070532003 Ēkas kadastra apzīmējums

-  59 10 stāvu dzīvojamā māja Valdeķu ielā 59, Rīgā, kadastra apzīmējums 01001070532003, reģistrēta nekustamā īpašuma ar kadastra numuru 01006070054 sastāvā, kas ierakstīts Rīgas pilsētas zemesgrāmatas nodalījumā Nr.20285. Dzīvojamā mājā ir 201 dzīvokļu īpašumi.
-  Piebraucamais ceļš, asfaltēts laukums
-  Teritorija, kas var kalpot par pamatu ceļa servitūta tiesību nodibināšanai
-  Dzīvojamai mājai Valdeķu ielā 59, Rīgā, funkcionāli nepieciešamā zemesgabala robežas. Platība ~ 10657 kv.m. Apbūves intensitāte 180% (atļautais līdz 160%), Brīvās zaļās teritorijas rādītājs 61% (atļautais minimums 40%).

Funkcionāli nepieciešamo zemesgabalu veido:

-  A Zemes vienības ar kadastra apzīmējumu 01001072093 daļa, ~ 400 kv.m platībā, par kuras izmantošanas nosacījumiem dzīvojamās mājas Valdeķu ielā 59, Rīgā, privatizēto objektu īpašniekiem jāvienojas ar zemes vienības īpašnieku. Zemes vienība reģistrēta nekustamā īpašuma ar kadastra numuru 01001072093 sastāvā, kas ierakstīts Rīgas pilsētas zemesgrāmatas nodalījumā Nr.16539.
-  B Zemes vienības ar kadastra apzīmējumu 01001070532 daļa, ~ 3401 kv.m platībā, par kuras izmantošanas nosacījumiem dzīvojamās mājas Valdeķu ielā 59, Rīgā, privatizēto objektu īpašniekiem jāvienojas ar zemes vienības īpašniekiem. Zemes vienība reģistrēta nekustamā īpašuma ar kadastra numuru 01001070532 sastāvā, kas ierakstīts Rīgas pilsētas zemesgrāmatas nodalījumā Nr.9385.
-  C Zemes vienība ar kadastra apzīmējumu 01001072300, platība - 6856 kv.m, kas nodota īpašumā dzīvojamās mājas Valdeķu ielā 59, Rīgā, privatizēto objektu īpašniekiem. Zemes vienība reģistrēta nekustamā īpašuma ar kadastra numuru 01001072300 sastāvā, kas ierakstīts Rīgas pilsētas zemesgrāmatas nodalījumā Nr.100000136570.

PIEZĪMES:

1. Atbilstoši Rīgas teritorijas plānojuma grafiskai daļai un teritorijas izmantošanas un apbūves noteikumiem, funkcionāli nepieciešamais zemesgabals atrodas - Daudzstāvu dzīvojamās apbūves teritorijā (DzD1):
 - Apbūves augstums līdz 6 stāviem;
 - Apbūves intensitāte līdz 160%;
 - Minimālais brīvās zaļās teritorijas rādītājs - 40%.
2. Funkcionāli nepieciešamā zemes gabala apgrūtinājumi un to platības var tikt precizētas veicot instrumentālo uzmērīšanu dabā.
3. Atbilstoši Ministru kabineta 30.04.2013. noteikumu Nr.240 "Vispārīgie teritorijas plānošanas, izmantošanas un apbūves noteikumi":
 - 12. punktam - ja nepieciešams sadalīt kopīpašumā esošu un līdz šo noteikumu spēkā stāšanās dienai jau likumīgi apbūvētu zemes vienību vai tādu zemes vienību, kur būvei un zemei ir dažādi īpašnieki, jauno zemes vienību platība drīkst būt mazāka par teritorijas plānojumā noteikto minimālo platību;
 - 12. punktam - veicot zemes vienības sadalīšanu šo noteikumu 12.punktā minētajos gadījumos, zemes vienībai ar esošu apbūvi platību nosaka atbilstoši funkcionālajai nepieciešamībai, iekļaujot teritoriju, kurā atrodas atdalāmā būve vai tās daļa un tās uzturēšanai, apsaimniekošanai un funkcionēšanai nepieciešamie infrastruktūras, labiekārtojuma un inženiertīklu elementi.
4. Atbilstoši TIAN 7.1.apakšpunktam neatbilstošā zemes vienībā var turpināt likumīgi uzsākto izmantošanu, ja zemes vienībā atrodas likumīgi uzbūvētas būves.

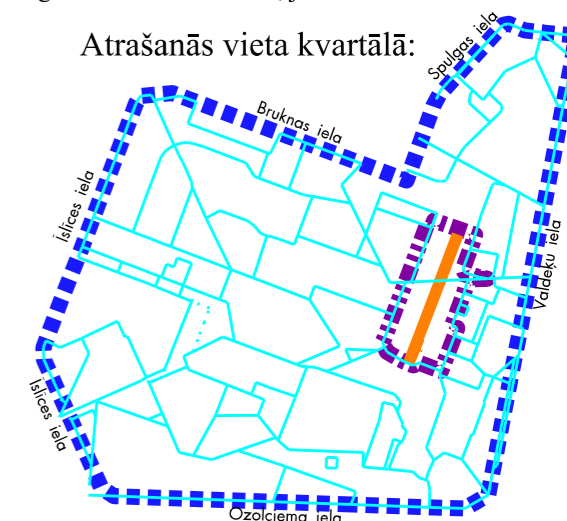
Plāna sagatavošanā izmantoti:

1. Nekustamā īpašuma valsts kadastra informācijas sistēmas dati (autors: ©Valsts zemes dienests, 2023);
2. Pašvaldības augstas detalizācijas topogrāfiskās informācijas datubāzes dati mērogā 1:500 (autors: ©Rīgas valstspilsētas pašvaldība);
3. Topogrāfiskie plāni mērogā 1:2000 (autors: ©Latvijas Ģeotelpiskās informācijas aģentūra, 2000-2015);
4. Ortofoto kartes mērogā 1:10000 (autors: ©Latvijas Ģeotelpiskās informācijas aģentūra, 2016 un 2020);
5. Rīgas pilsētas ielu sarkanās līnijas (autors: ©Rīgas valstspilsētas pašvaldība, 2023);
6. Rīgas pilsētas ielas un adreses (autors: ©Rīgas valstspilsētas pašvaldība, 2023);
7. Rīgas teritorijas plānojums (autors: ©Rīgas valstspilsētas pašvaldība).

Latvijas koordinātu sistēma LKS-92 TM

Komisijas priekšsēdētāja

R. Freimane



Mērogs

1:700

